


REPUBLIKA HRVATSKA KOPRIVNIČKO-KRIŽEVAČKA ŽUPANIJA



Ova fotokopija istovjetna je s originalnom ispravom.
KOPRIVNIČKO - KRIŽEVAČKA ŽUPANIJA

U Koprivnici,

24.03.2022

Ovjerava:

PROSTORNI PLAN KOPRIVNIČKO-KRIŽEVAČKE ŽUPANIJE

Elaborat pročišćenog teksta Odredbi za provođenje i
Grafičkog dijela Prostornog plana
Koprivničko-križevačke županije
("Službeni glasnik Koprivničko - križevačke županije"
broj 8/01., 5/04.-ispravak, 9/04.-vjerodostojno tumačenje,
8/07., 13/12., 5/14., 3/21. i 6/21.-pročišćeni tekst)

KARTOGRAFSKI PRIKAZ 3.2.

UVJETI KORIŠTENJA, UREĐENJA I ZAŠTITE PROSTORA

Županija: **KOPRIVNIČKO-KRIŽEVAČKA**

Naziv Prostornog plana:

PROSTORNI PLAN KOPRIVNIČKO-KRIŽEVAČKE ŽUPANIJE

Elaborat pročišćenog teksta Odredbi za provođenje i Grafičkog dijela
Prostornog plana Koprivničko-križevačke županije
("Službeni glasnik Koprivničko - križevačke županije" broj 8/01., 5/04.-ispravak,
9/04.-vjerodostojno tumačenje, 8/07.,3/12., 5/14., 3/21. i 6/21.-pročišćeni tekst)

Naziv kartografskog prikaza: **UVJETI KORIŠTENJA, UREĐENJA I ZAŠTITE PROSTORA**

Broj kartografskog prikaza: **3.2.**

Mjerilo kartografskog prikaza: **1:100.000**

Odluka o izradi Prostornog plana
(službeni glasnik):

Odluka predstavničkog tijela o donošenju
Prostornog plana (službeni glasnik):

Javna rasprava (datum objave):

Javni uvid održan:

Ponovljen javni uvid:

Pečat tijela odgovornog za provođenje javne
rasprave:

Odgovorna osoba za provođenje javne rasprave:

(ime, prezime i potpis)

Suglasnost na plan prema članku 108. Zakona o prostornom uređenju („Narodne novine“ broj
153/13., 65/17., 114/18., 39/19 i 98/19.),

Pravna osoba/tijelo koje je izradilo Prostorni plan:



ZAVOD ZA PROSTORNO UREĐENJE KOPRIVNIČKO-KRIŽEVAČKE ŽUPANIJE

Pečat pravne osobe/tijela koje je izradilo
Prostorni plan:



Odgovorna osoba:

Zlatko Filipović, dipl. ing. arh., ovl. arh. urb.

dipl. ing. arh.
OVLAŠTENI ARHITEKT
URBANIST
A-U 7

(ime, prezime i potpis)

Odgovorni voditelj izrade Prostornog plana: **Zlatko Filipović**, dipl.ing.arh., ovl.arh.urb. A-U 257

Stručni tim u izradi Prostornog plana:

Pečat predstavničkog tijela:



Predsjednica Odbora za statut i poslovnik
Županijske skupštine Koprivničko-križevačke
županije:

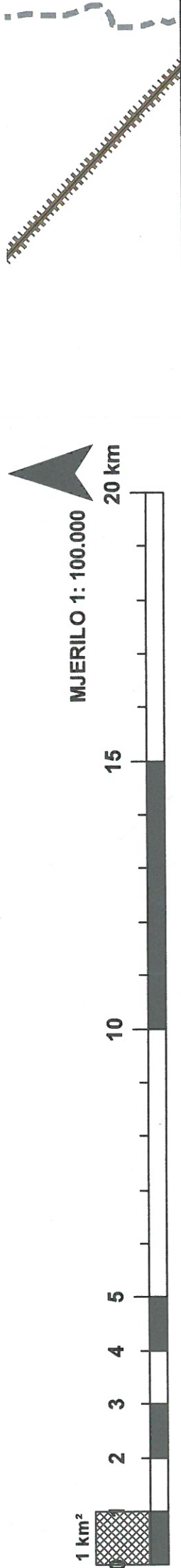
Verica Rupčić

(ime, prezime i potpis)

Istovjetnost ovog Prostornog plana s
izvornikom ovjerava:

Pečat nadležnog tijela:





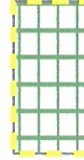


(ime, prezime i potpis)



TUMAČ PLANSKOG ZNAKOVLJA

| GRANICE POSTOJEĆE / PLANIRANO | Tlo POSTOJEĆE / PLANIRANO | Vode POSTOJEĆE / PLANIRANO | POI URE POS |
|---|--|---|-------------------|
| GRANICA DRŽAVE | AKTIVNO ILI MOGUĆE KLIZIŠTE ILI ODRON | VODOZAŠTITNO PODRUČJE I., II., III. zona zaštite, izvorište-IZ | |
| GRANICA ŽUPANIJE | VAŽNIJI RASJEDI | VODOTOK (POSTOJEĆA I PROPISANA KVALITETA VODA) | ZAŠ |
| GRANICA GRADA/OPĆINE | PLANIRANI/ISTRAŽNI PROSTOR NEENERGETSKE MINERALNE SIROVINE - EX | VODONOSNO PODRUČJE | |
| UVJETI KORIŠTENJA PODRUČJA POSEBNIH OGRANIČENJA U KORIŠTENJU | ISTRAŽNI PROSTOR UGLJIKOVODIKA | INUNDA CIJSKI POJAS RIJEKE DRAVE | |
| Krajobraz | ISTRAŽNI PROSTORI GEOTERMALNE VODE | ZONA VELIKE VJEROJATNOSTI POJAVE POPLAVA | |
| OSOBITO VRIJEDAN PREDJEL - PRIRODNI KRAJOBRAZ | EPU - POTENCIJAL U FAZI ISTRAŽIVANJA | ZONA SREDNJE VJEROJATNOSTI POJAVE POPLAVA | |
| OSOBITO VRIJEDAN PREDJEL - KULTIVIRANI KRAJOBRAZ | EKSPLOATACIJSKA POLJA | ZONA MALE VJEROJATNOSTI POJAVE POPLAVA | |
| TOČKE ZNAČAJNE ZA PANORAMSKE VRIJEDNOSTI KRAJOBRAZA | EKSPLOATACIJSKA POLJA UGLJIKOVODIKA | | |



| PODRUČJA PRIMJENE POSEBNIH MJERA UREĐENJA I ZAŠTITE | | |
|---|---|---|
| UREĐENJE ZEMLJIŠTA POSTOJEĆE / PLANIRANO | PODRUČJA I DIJELOVI PRIMJENE PLANSKIH MJERA ZAŠTITE POSTOJEĆE / PLANIRANO | |
|  |  | |
| HIDROMELIORACIJA | OBUHVAT OBVEZNE IZRADE PROSTORNOG PLANA | |
| ZAŠTITA POSEBNIH VRIJEDNOSTI I OBILJEŽJA |  | ZAHVAT POTREBNE PROCJENE UTJECAJA NA OKOLIŠ |
| |  | ZAŠTITNI KORIDOR PRUGE |
| |  | |
| OŠTEĆEN PRIRODNI ILI KULTIVIRANI KRAJOBRAZ PO - preoblikovanje, PN - prenamijena |  | |
| PODRUČJA, CJELINE I DIJELOVI UGROŽENOG OKOLIŠA vode i vodotoci III., IV. i V. kategorije | | |
|  | | NAPUŠTEN O EKSPLOATACIJSKO POLJE |

